

V Hazlově dne.....2020

Věc: Souhlas vlastníka pozemku s k pokácením dřeviny rostoucí mimo les

I. Žadatel - stavebník

Právnícká osoba název nebo obchodní firma, identifikační číslo nebo obdobný údaj, adresa sídla (popř. jiná adresa pro doručování), osoba oprávněná jednat jménem právnické osoby

Obec Hazlov
Hazlov 31, 351 32 Hazlov

II. Základní údaje o stavebním záměru

Součástí obnovy a nového využití areálu zámku v Hazlově je rekultivace zanedbané zámecké zahrady. Do ní patří též péče o stávající dřeviny. Na základě vyhotovení dendrologického posudku oblasti zámecké zahrady Hazlovského zámku byl shledán strom č. 47 – dub letní, jako vhodný k pokácení.

III. Místo stavebního záměru

Dotčené pozemky:

Obec	katastrální území	parcelní č.	Vlastník	Poznámka
Hazlov	Hazlov [638072]	p.p.č. 8/1	Borecký Ján, č.p.53, 351 32 Hazlov Fuxa Lubomír, č.p.405, 351 32 Hazlov Hammrle Josef, č.p. 421, 351 32 Hazlov Mladěnka Reinhard, č.p. 405, 351 32 Hazlov Pátý Miroslav, č.p.421, 351 32 Hazlov Sebrousková Jana, č.p. 53, 351 32 Hazlov Stephanová Mária, č.p.421, 351 32 Hazlov Šamánková Marie, č.p. 407, 351 32 Hazlov Trachta Rudolf, č.p. 422, 351 32 Hazlov Válková Libuše, č.p. 492, 351 32 Hazlov	

Popis dřevin, o jejichž pokácení je žádáno:

Stromy doporučené v dendrologickém průzkumu ke kácení:

č. Druh dřeviny: Počet str.: Obvod a průměr kmene: Dendr.hodn.: Pozemk.parc.: Vlastník:

47 dub letní 1 78 cm 25 cm 3 8/1 viz tabulka
výše

Zdůvodnění požadavku s uvedením údajů o uvažovaném využití pozemku:

Tato žádost se vztahuje k rekultivace zámecké zahrady v rámci projektu „Obnovení a nové využití areálu zámku Hazlov – etapa I“.


Snahou investora je řešit nevyhovující stav zpevněných ploch, vytvoření nových parkovacích stání, osvětlení a odvodnění. V zámecké zahradě je pak snaha o opětovné obnovení tůně a zpřístupnění zahrady veřejnosti. Je žádoucí upravit celou zahradu ponecháním hodnotných dřevin.

Součástí žádosti ke kácení je i dendrologický posudek, v němž jsou označeny stromy jako nevyhovující a určené ke kácení (K) kvůli jejich špatnému stavu.

V. Rozsah souhlasu


Byl – nebyl* jsem informován o stavebním záměru v souladu s ustanovením § 104 odst. 1 zákona č. 183/2006 Sb. Vlastníci sousedních pozemků a staveb na nich mohou příslušnému stavebnímu úřadu oznámit své případné námitky proti stavbě do 15 dnů ode dne, kdy byli stavebníkem informováni.

Obec Hazlov
Hazlov 31, 351 32 Hazlov
IČ: 00253952,
Jednatel:


.....
podpis stavebníka

souhlasím-~~nesouhl.~~

Borecký Ján


.....
podpis účastníka řízení – vlastníka


souhlasím-~~nesouhl.~~

Fuxa Lubomír


.....
podpis účastníka řízení – vlastníka


souhlasím-~~nesouhl.~~

Hammrle Josef


.....
podpis účastníka řízení – vlastníka


souhlasím-~~nesouhl.~~

Mladěnka Reinhard


.....
podpis účastníka řízení – vlastníka


souhlasím-~~nesouhl.~~

Pátý Miroslav


.....
podpis účastníka řízení – vlastníka


souhlasím-~~nesouhl.~~

Sebrousková Jana


.....
podpis účastníka řízení – vlastníka

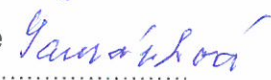
souhlasím-~~nesouhl.~~

Stephanová Mária


.....
podpis účastníka řízení – vlastníka


souhlasím-~~nesouhl.~~

Šamánková Marie


.....
podpis účastníka řízení – vlastníka

souhlasím-~~nesouhl.~~

Trachta Rudolf


.....
podpis účastníka řízení – vlastníka

souhlasím-~~nesouhl.~~

Válková Libuše


.....
podpis účastníka řízení – vlastníka

Odsouhlasený situační výkres současného stavu území v měřítku katastrální mapy včetně parcelních čísel, se zakreslením požadovaného záměru, s vyznačením vazeb a účinků na okolí.

* nehodící se škrtně

Přílohy k žádosti:

Situační výkres, Dendrologický posudek (Tabulka dřevin)